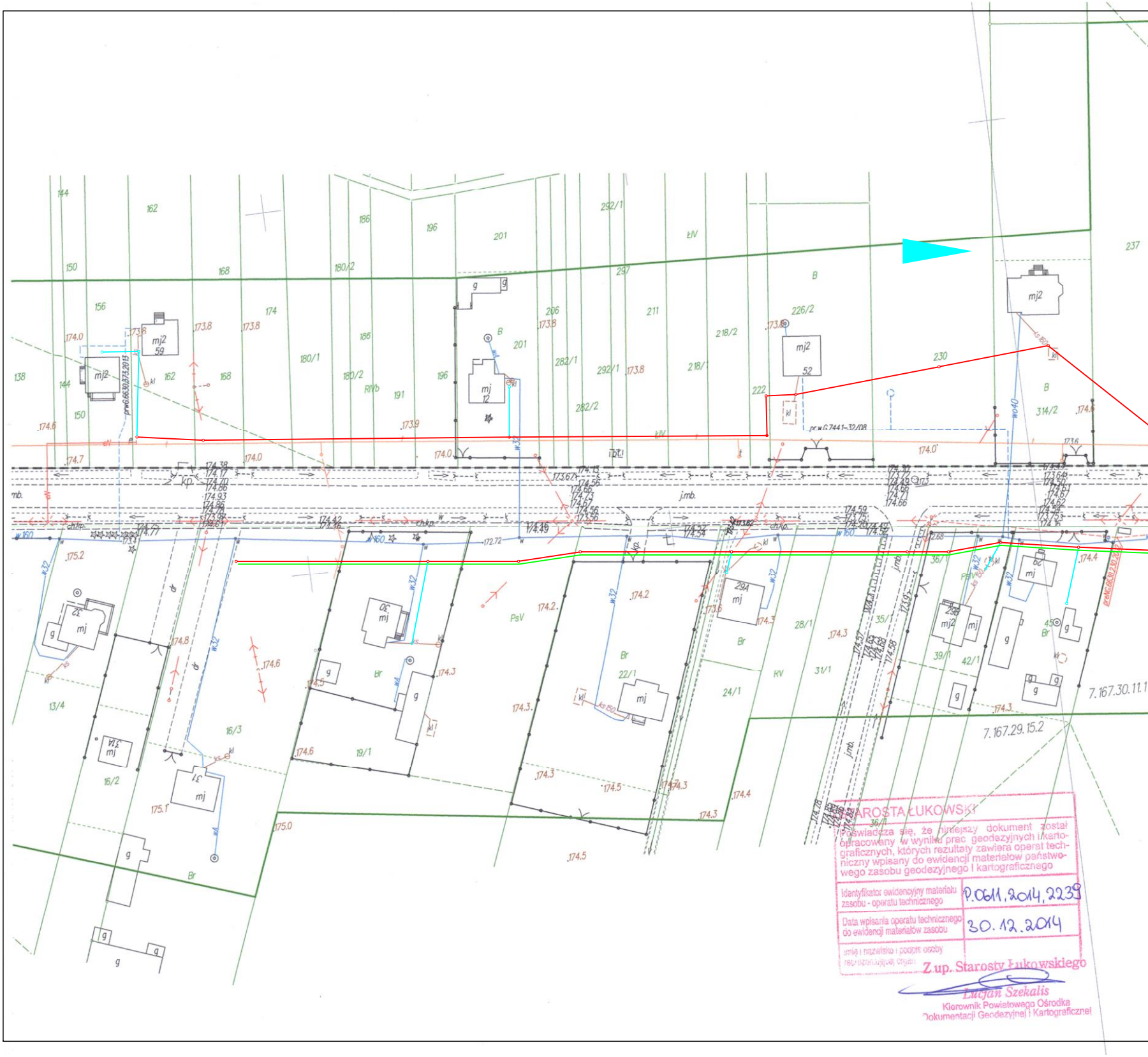
144
162
186
196
201
292/1
ŁIV
237
150
168
180/2
297
B
156
174
206
211
218/2
226/2
mj2
59
mj2
52
mj
12
230
222
314/2
138
144
162
168
180/1
180/2
RIVb
191
196
282/1
292/1
218/1
kl
pr.w.G.7441-32/08
wo40
150
173.8
173.9
174.0
174.6
174.7
kp.
j.mb.
ch.kp.
w160
w32
w4
ks150
172.72
174.49
29A
mj
29B
mj2
30
mj
32
mj
31A
mj
31
mj
g
PsV
Br
RV
13/4
16/2
16/3
19/1
22/1
24/1
28/1
31/1
35/1
36/1
39/1
42/1
45
7.167.30.11.1
7.167.29.15.2
175.0
175.1
175.2
174.2
174.3
174.4
174.5
174.6
174.8

STAROSTA ŁUKOWSKI

Poświadcza się, że niniejszy dokument został opracowany w wyniku prac geodezyjnych i kartograficznych, których rezultaty zawiera operat techniczny wpisany do ewidencji materiałów państwowego zasobu geodezyjnego i kartograficznego

| | |
|---|---|
| Identyfikator ewidencyjny materiału zasobu - operatu technicznego | P.0611.2014.2239 |
| Data wpisania operatu technicznego do ewidencji materiałów zasobu | 30.12.2014 |
| imię i nazwisko i podpis osoby reprezentującej organ | |

Z up. Starosty Łukowskiego

Lucjan Szekalis
Kierownik Powiatowego Ośrodka Dokumentacji Geodezyjnej i Kartograficznej

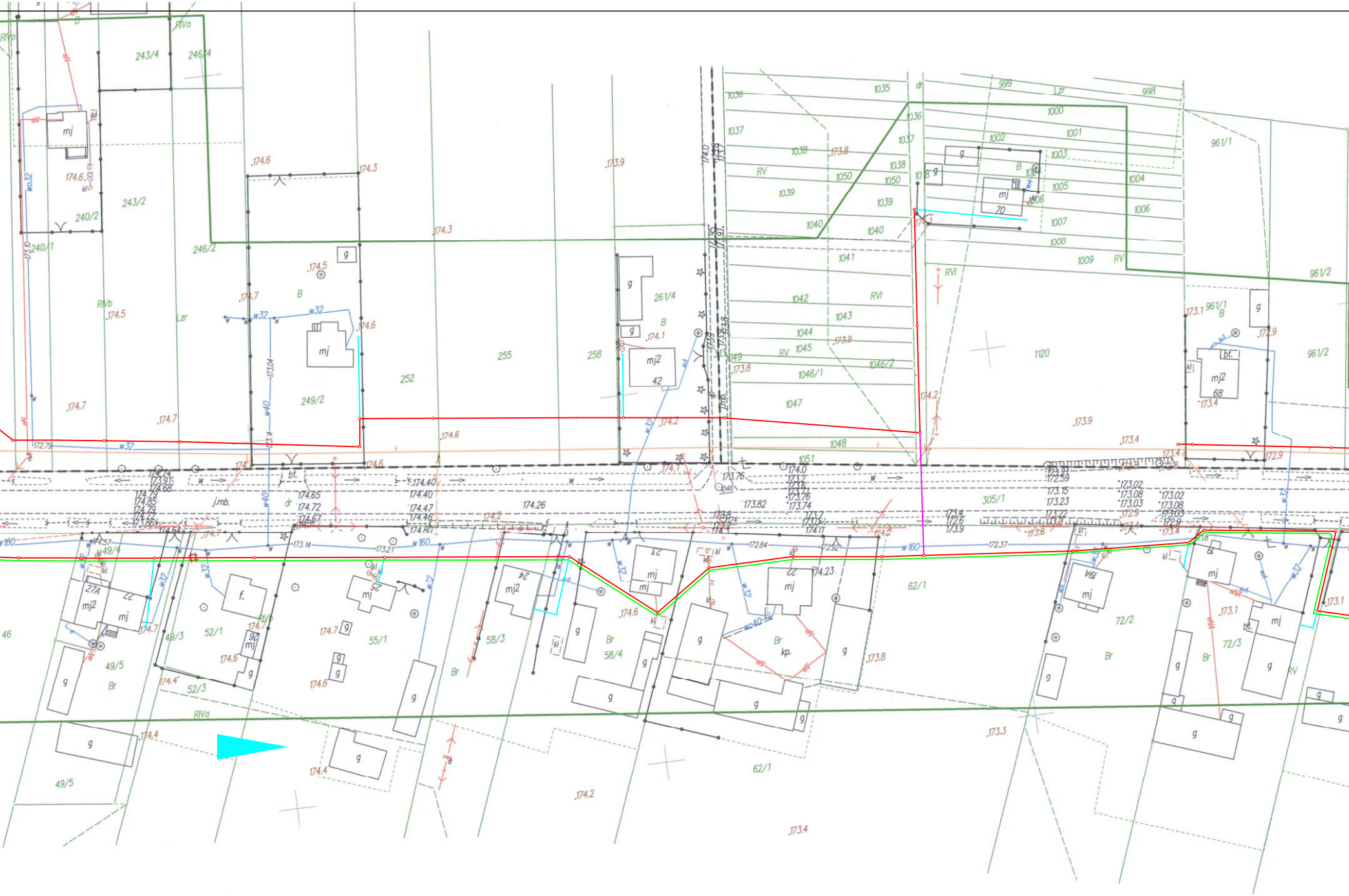

243/4
246/4
RIVa
mj
243/2
240/2
240/1
246/2
RIVb
174.5
Lzr
174.7
w32
eV
174.6
174.3
249/2
252
255
258
261/4
mj2
42
B
g
w40
173.04
174.5
174.7
174.6
174.3
173.9
174.2
174.1
1035
1036
1037
1038
1039
1040
1041
1042
1043
1044
1045
1046/1
1046/2
1047
1048
1050
1051
999
998
1000
1001
1002
1003
1004
1005
1006
1007
1008
1009
1120
961/1
961/2
mj
70
mj2
68
RV
RVI
173.8
173.4
173.1
172.9
305/1
j.mb.
bt.
w160
174.26
173.82
172.84
172.92
172.37
173.14
173.21
49/4
49/3
49/5
49/5
52/1
52/3
55/1
58/3
58/4
62/1
72/2
72/3
mj2
27A
22
25
24
23
22
19A
mj
kp.
Br
f.
g
174.4
174.2
173.3
173.4
174.23
46
RIVa

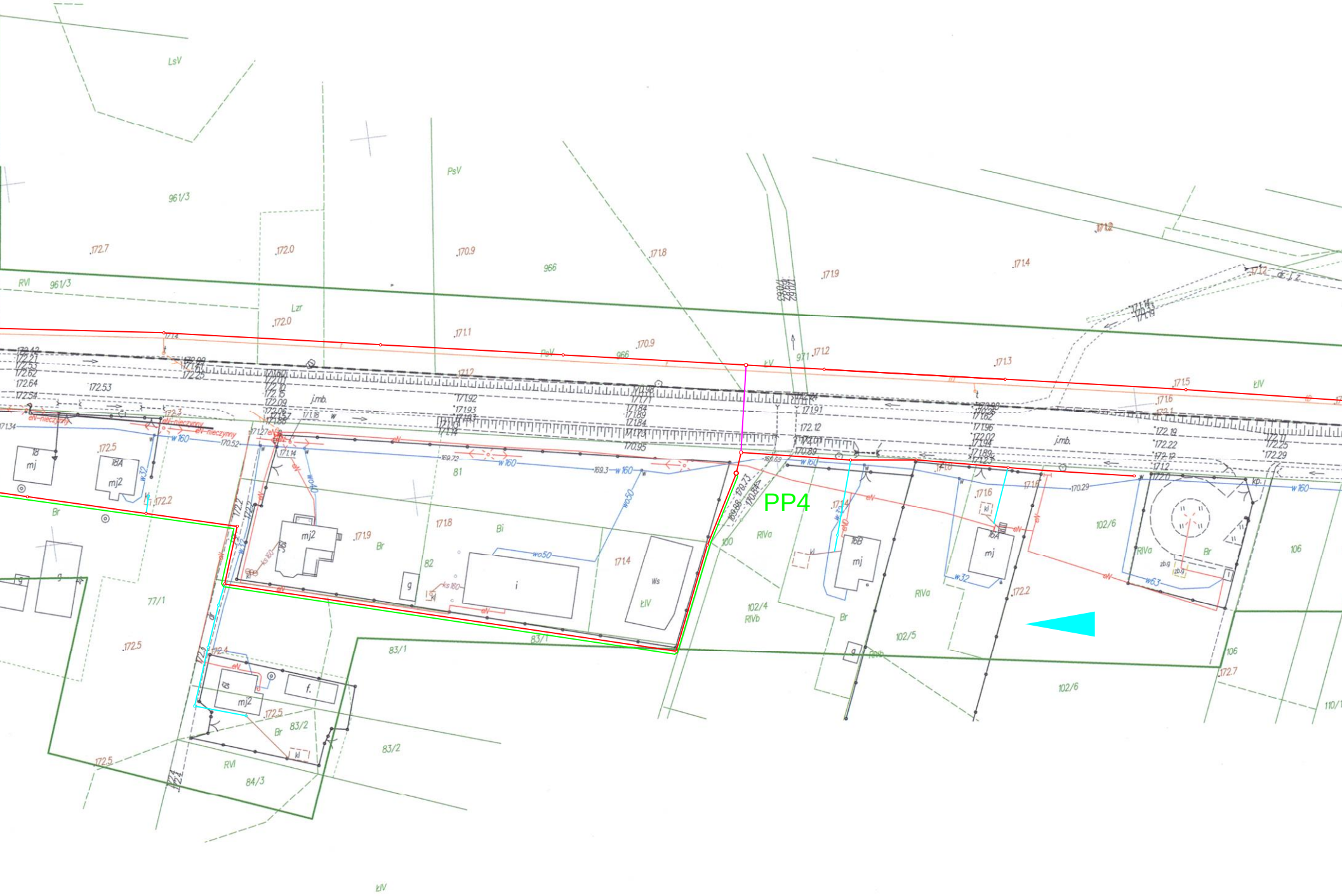

LsV
961/3
PsV
RVI
961/3
Lzr
966
971
ŁV
ŁIV
j.mb.
w 160
wo50
w32
w63
eN
eN-nieczynny
18
mj
16A
mj2
Br
77/1
81
82
Bi
i
g
Ws
ŁIV
83/1
83/2
84/3
RVI
f.
kl
100
PP4
RIVa
102/4
RIVb
16B
102/5
102/6
106
110/1
zb.g
kp.
172.7
172.0
170.9
171.8
171.9
171.4
171.2
171.1
170.9
171.3
171.5
171.6
172.53
172.5
172.2
171.9
171.8
171.4
172.4
172.5
172.2
172.7

## MAPA DO CELÓW PROJEKTOWYCH

| | | |
|---|---|---|
| Oznaczenie kancelaryjne zgłoszenia pracy geodezyjnej | | G.6640.2411.2014 |
| Miejscowość | | NOWY JAMIELNIK; STARY JAMIELNIK; JAMIELNIK KOLONIA |
| Jednostka ewidencyjna | identyfikator | 061108_2 |
| | nazwa | STOCZEK ŁUKOWSKI-GMINA |
| Obręb ewidencyjny | identyfikator | 061108_2.0019; 061108_2.0025; 061108_2.0008 |
| | nazwa | NOWY JAMIELNIK; STARY JAMIELNIK; JAMIELNIK KOLONIA |
| Skala mapy | | 1 :1000 |
| Numer arkusza mapy | | 7.167.29.15.2; 7.167.30.11.1; 7.167.30.11.2 |
| Nazwa układu współrzędnych | prostokątnych płaskich | 2000/7 |
| | wysokości | Kronsztadt'86 |
| Oznaczenie granic obszaru , który był przedmiotem aktualizacji | | — |
| Informacje o służebnościach gruntowych mających wpływ na zagospodarowanie gruntów zlokalizowanych w granicach projektowanej inwestycji: | | *Mapa niniejsza wykonana bez ustalenia obciążeń służebności gruntowych ujawnianych w księgach wieczystych.* |
| Stan aktualny na dzień | | 2014. 12. 09 |

CADASTRE sp. z o.o.
NIP: 5372623562
REGON: 061406654
Biuro w Siedlcach: 08-110 Siedlce
Ul. B-pa I. Świrskiego 60, II piętro, lokal 5
Tel. 25 300 0015, 781 250 600

GEODETA UPRAWNIONY
Jacek Tomasz Gac
Nr upr. GGK 18457
tel. 0 509 26 00 44

Nazwa firmy

Wykonawca

LEGENDA:

- SIEĆ KANALIZACJI SANITARNEJ GRAWITACYJNEJ ø200PVC-U
- SIEĆ KANALIZACJI SANITARNEJ TŁOCZNEJ ø110PE
- PRZYŁĄCZE KANALIZACJI SANITARNEJ GRAWITACYJNEJ ø160PVC-U
- SIEĆ KANALIZACJI SANITARNEJ GRAWITACYJNEJ ø200PVC-U PRZECISK STEROWANY
- SIEĆ KANALIZACJI SANITARNEJ TŁOCZNEJ ø110PE PRZECISK STEROWANY
- PRZYŁĄCZE KANALIZACJI SANITARNEJ GRAWITACYJNEJ ø160PVC-U PRZECISK STEROWANY

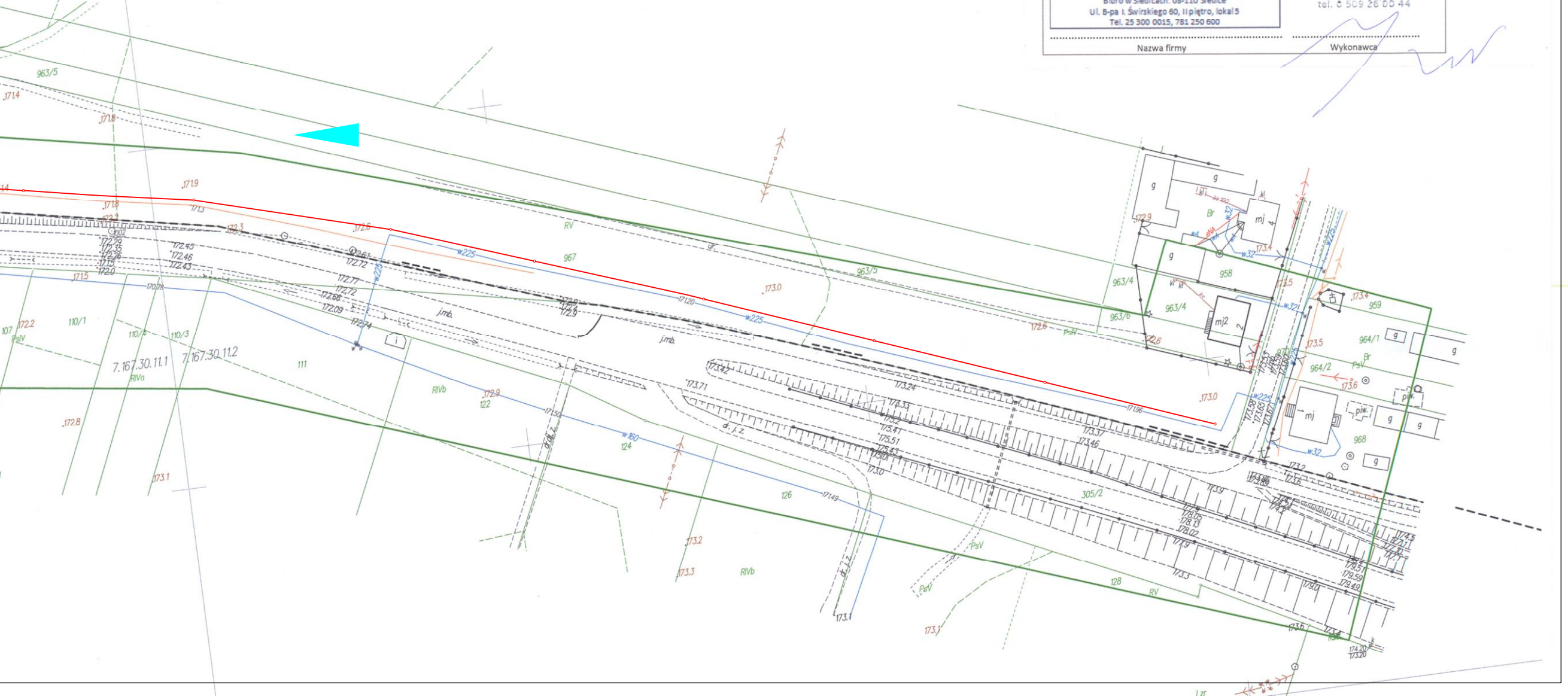
963/5
967
958
963/4
963/6
959
964/1
964/2
968
305/2
110/1
110/4
110/3
111
122
124
126
128
7.167.30.11.1
7.167.30.11.2
RV
RIVa
RIVb
PsV
Br
mj
mj2
g
j.mb.
w225
w160
w32
173.0
171.9
172.6
173.5
173.6